COMUNE DI TORRE PELLICE
CITTA' METROPOLITANA DI TORINO

EVENTO ALLUVIONALE NOVEMBRE 2016 - DANNI AD OPERE ED INFRASTRUTTURE PUBBLICHE DI COMPETENZA REGIONALE E COMUNALE
SISTEMAZIONE DEL TORRENTE ANGROGNA A MONTE E A VALLE DEL PONTE FERROVIARIO

Codice generale	Codice dell' opera	Lotto	Livello di progettazione	Area di progettazione	Numero elaborato	Tipo documento	Versione
Atop	003	0	E	G	013	cartogr	0-19

IL SINDACO :
Marco Cogno

IL RESPONSABILE UNICO DEL PROCEDIMENTO :
Arch. Valeria Rota

IL PROGETTISTA:
Dott. Ing. Valter Ripamonti

Studio Tecnico Dott. Ing. Valter Ripamonti - Via Tessore n° 25 - 10064 Pinerolo - (TO)
Tel 0121/77445 - Fax 0121/375733 - E-Mail :tecnico@ripamontistudio.com, segreteria@ripamontistudio.com

PROGETTO ESECUTIVO

OGGETTO
CARTOGRAFIA, PLANIMETRIA E SEZIONI STATO ATTUALE ED IN PROGETTO - INTERVENTO 1 ZONA PONTE FERROVIARIO

VERS.	MODIFICHE	DATA	REDATTORE	SCALA
0	1ª EMISSIONE	Agosto 2019	AA	VARIE
1				
2				
3				
4				
5				

ESTRATTO CARTA BDTRE
SCALA 1:10.000

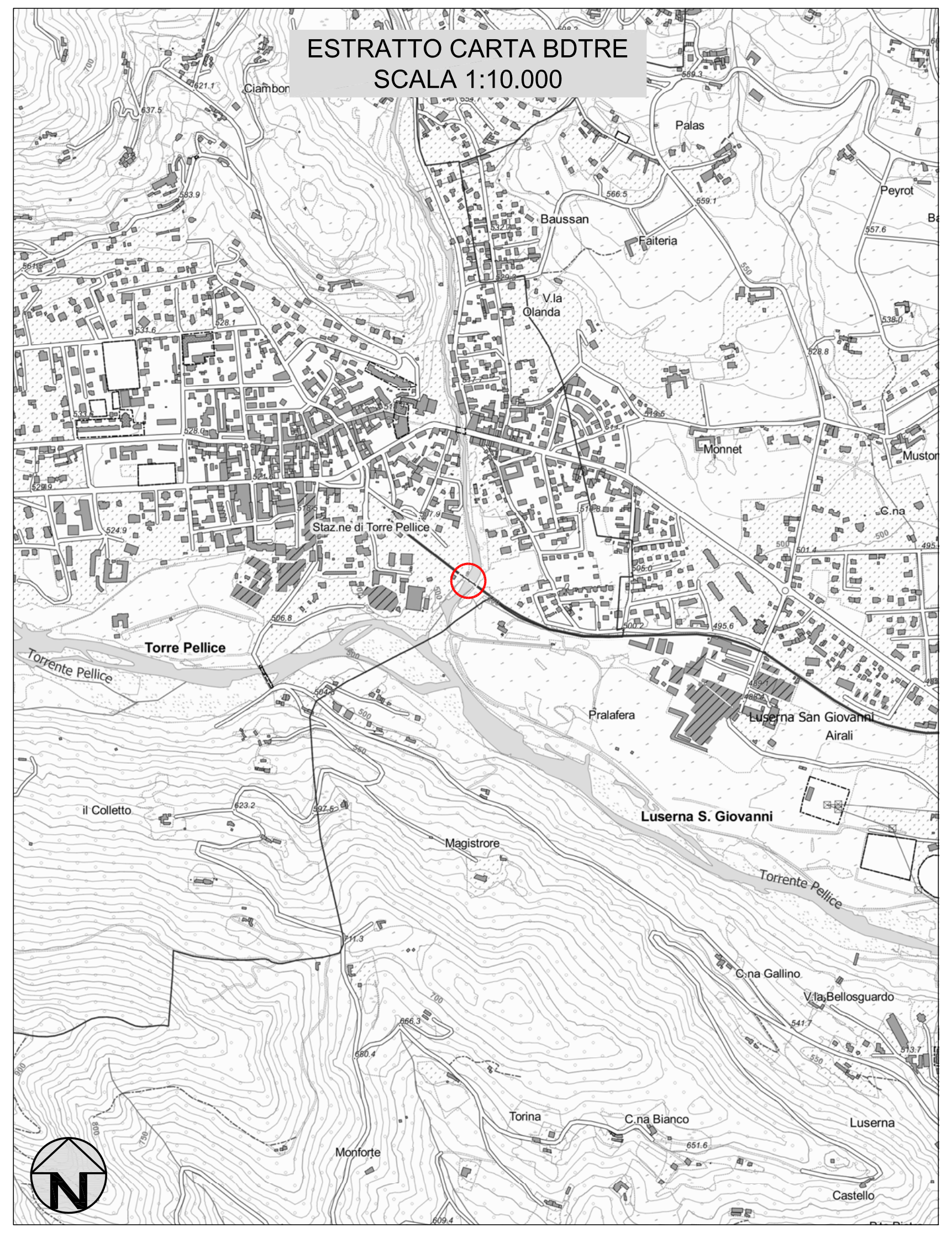
Palas
Baussan
Faiteria
V.la Olanda
Monnet
Staz.ne di Torre Pellice
Torre Pellice
Torrente Pellice
Pralafera
Luserna San Giovanni
Airali
Luserna S. Giovanni
il Colletto
Magistrore
C.na Gallino
V.la Bellosguardo
Torina
C.na Bianco
Luserna
Monforte
Castello
N

PLANIMETRIA CATASTALE
SCALA 1:1500

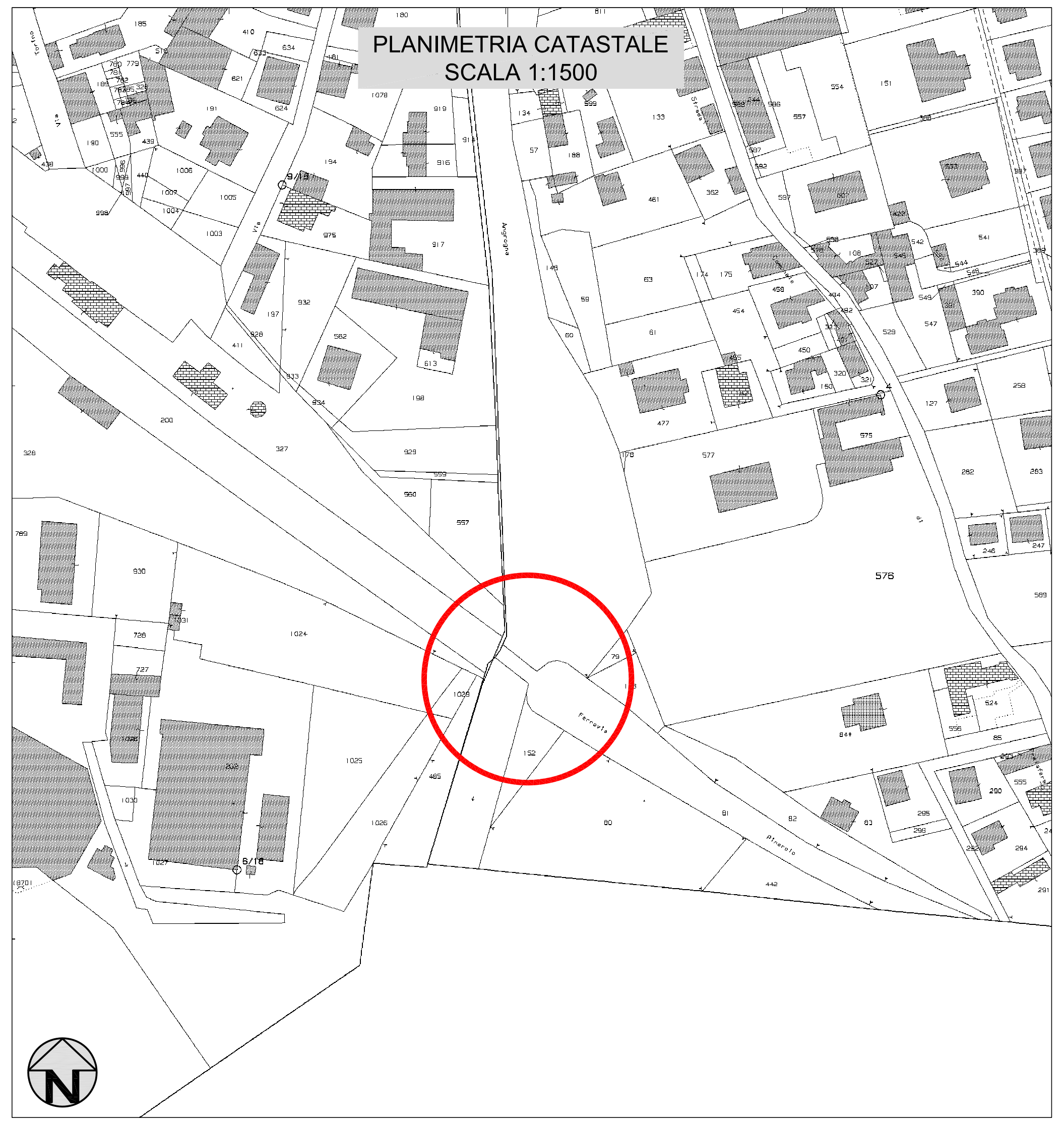
Angrogna
Ferrovia
Pinerolo
578
1024
1025
1026
152
N

ESTRATTO DEL P.R.G.C.
SCALA 1:1500

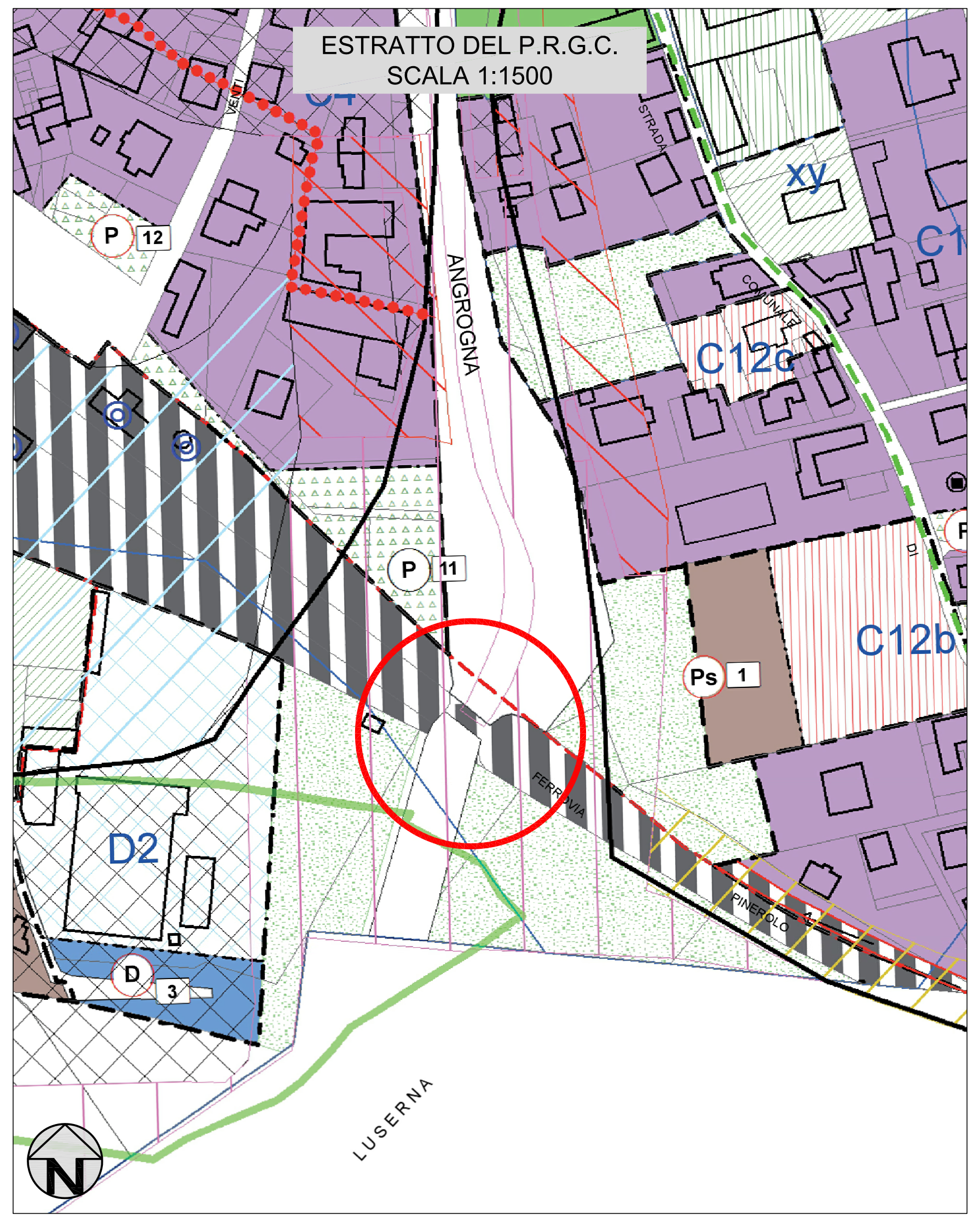
ANGROGNA
STRADA
COMUNALE
xy
C12c
C12b
P 12
P 11
Ps 1
D2
D 3
FERROVIA
PINEROLO
LUSERNA
N

SEZIONE A:A - STATO ATTUALE.
SCALA 1:200

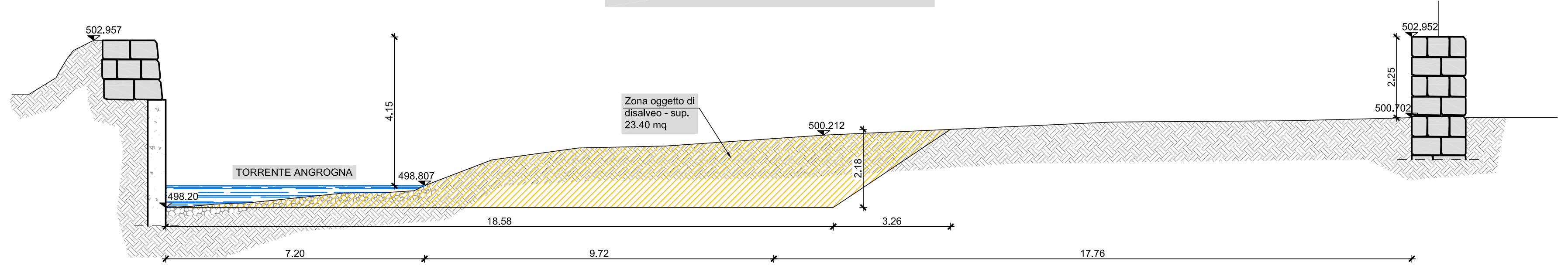
502.957
502.952
4.15
2.25
500.702
Zona oggetto di disalveo - sup. 23.40 mq
500.212
2.18
TORRENTE ANGROGNA
498.807
498.20
18.58
3.26
7.20
9.72
17.76

SEZIONE A:A - IN PROGETTO
SCALA 1:200

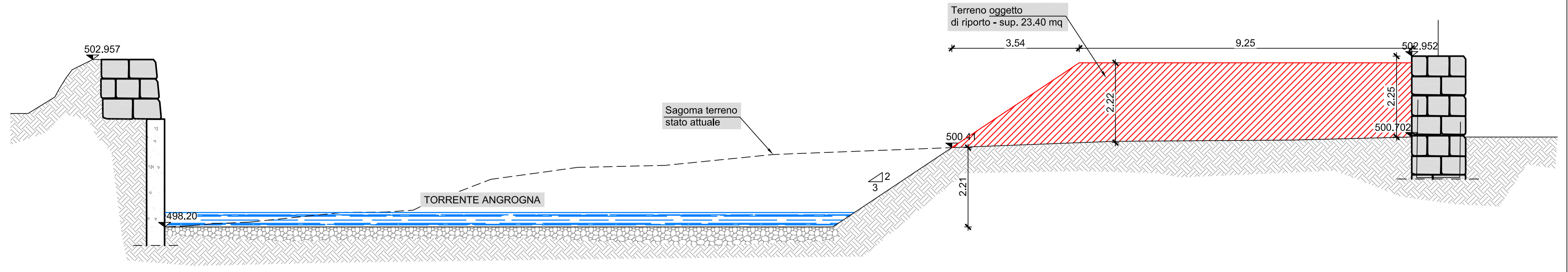
Terreno oggetto di riporto - sup. 23.40 mq
3.54
9.25
502.957
502.952
2.25
2.22
500.702
Sagoma terreno stato attuale
500.41
2
3
2.21
TORRENTE ANGROGNA
498.20

SEZIONE B:B - STATO ATTUALE.
SCALA 1:200

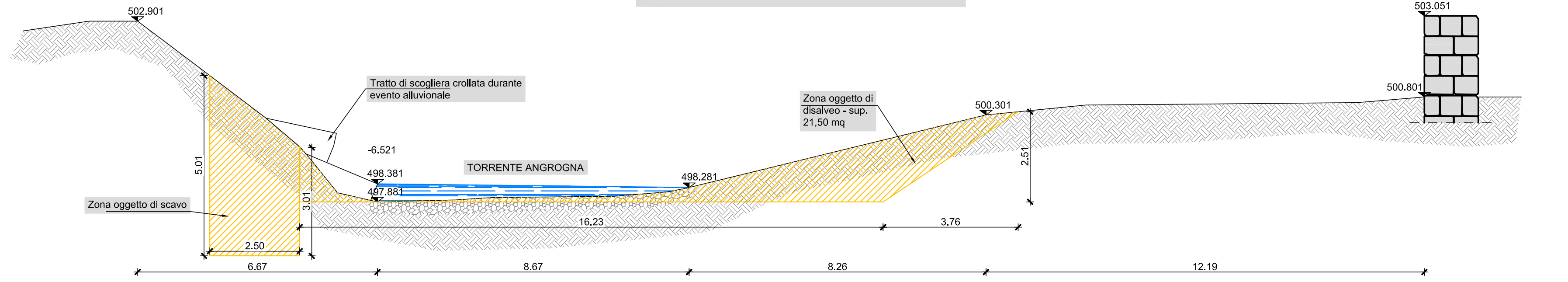
502.901
503.051
Tratto di scogliera crollata durante evento alluvionale
Zona oggetto di disalveo - sup. 21,50 mq
500.301
500.801
-6.521
498.381
497.881
TORRENTE ANGROGNA
498.281
5.01
3.01
2.51
Zona oggetto di scavo
2.50
16.23
3.76
6.67
8.67
8.26
12.19

SEZIONE B:B - IN PROGETTO
SCALA 1:200

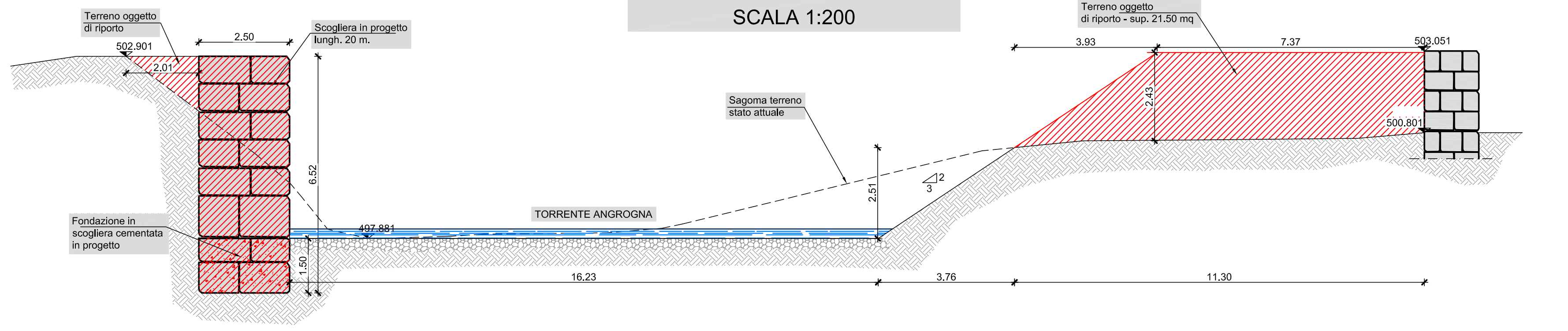
Terreno oggetto di riporto
2.50
Scogliera in progetto lungh. 20 m.
502.901
2.01
6.52
Terreno oggetto di riporto - sup. 21.50 mq
3.93
7.37
503.051
2.43
500.801
Sagoma terreno stato attuale
2
3
2.51
TORRENTE ANGROGNA
497.881
Fondazione in scogliera cementata in progetto
1.50
16.23
3.76
11.30

SEZIONE C:C - STATO ATTUALE.
SCALA 1:200

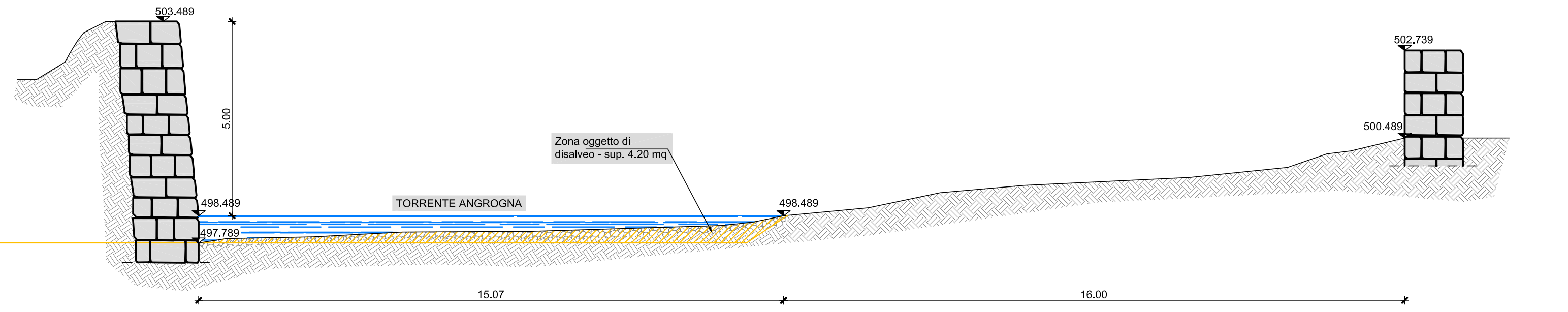
503.489
5.00
502.739
500.489
Zona oggetto di disalveo - sup. 4.20 mq
TORRENTE ANGROGNA
498.489
497.789
498.489
15.07
16.00

SEZIONE C:C - IN PROGETTO
SCALA 1:200

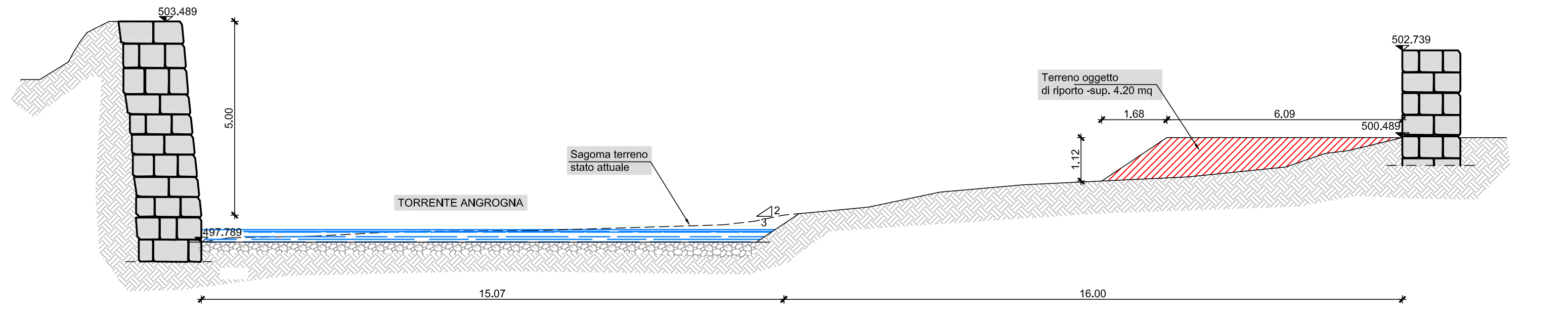
503.489
5.00
502.739
Terreno oggetto di riporto -sup. 4.20 mq
1.68
6.09
500.489
1.12
Sagoma terreno stato attuale
2
3
TORRENTE ANGROGNA
497.789
15.07
16.00

AEROFOTOGRAMMETRICO



PARTICOLARE SCOGLIERA
SCALA 1:50

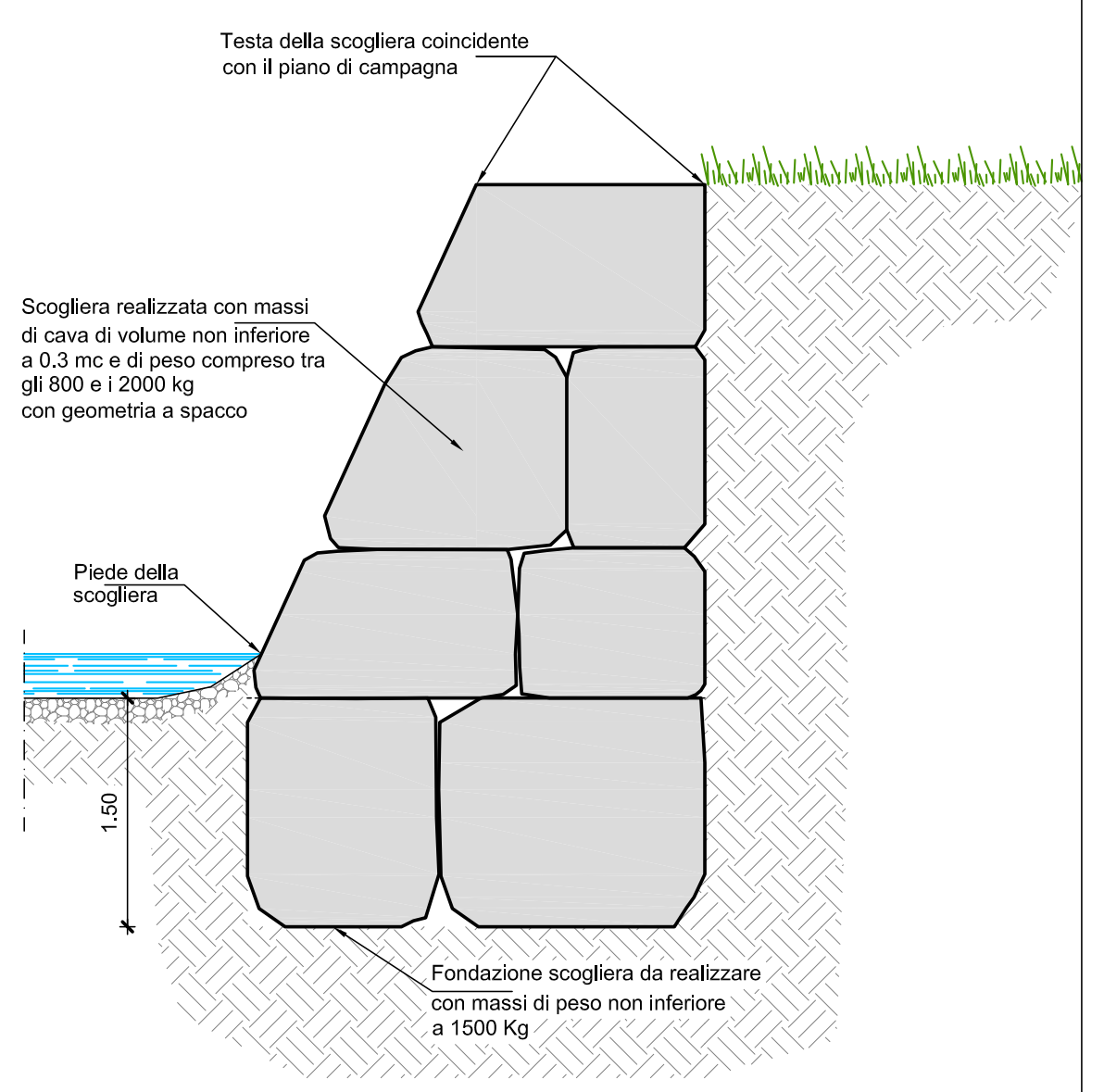
Testa della scogliera coincidente con il piano di campagna
Scogliera realizzata con massi di cava di volume non inferiore a 0.3 mc e di peso compreso tra gli 800 e i 2000 kg con geometria a spacco
Piede della scogliera
1.50
Fondazione scogliera da realizzare con massi di peso non inferiore a 1500 Kg

PLANIMETRIA PARTICOLAREGGIATA
STATO ATTUALE - SCALA 1:200

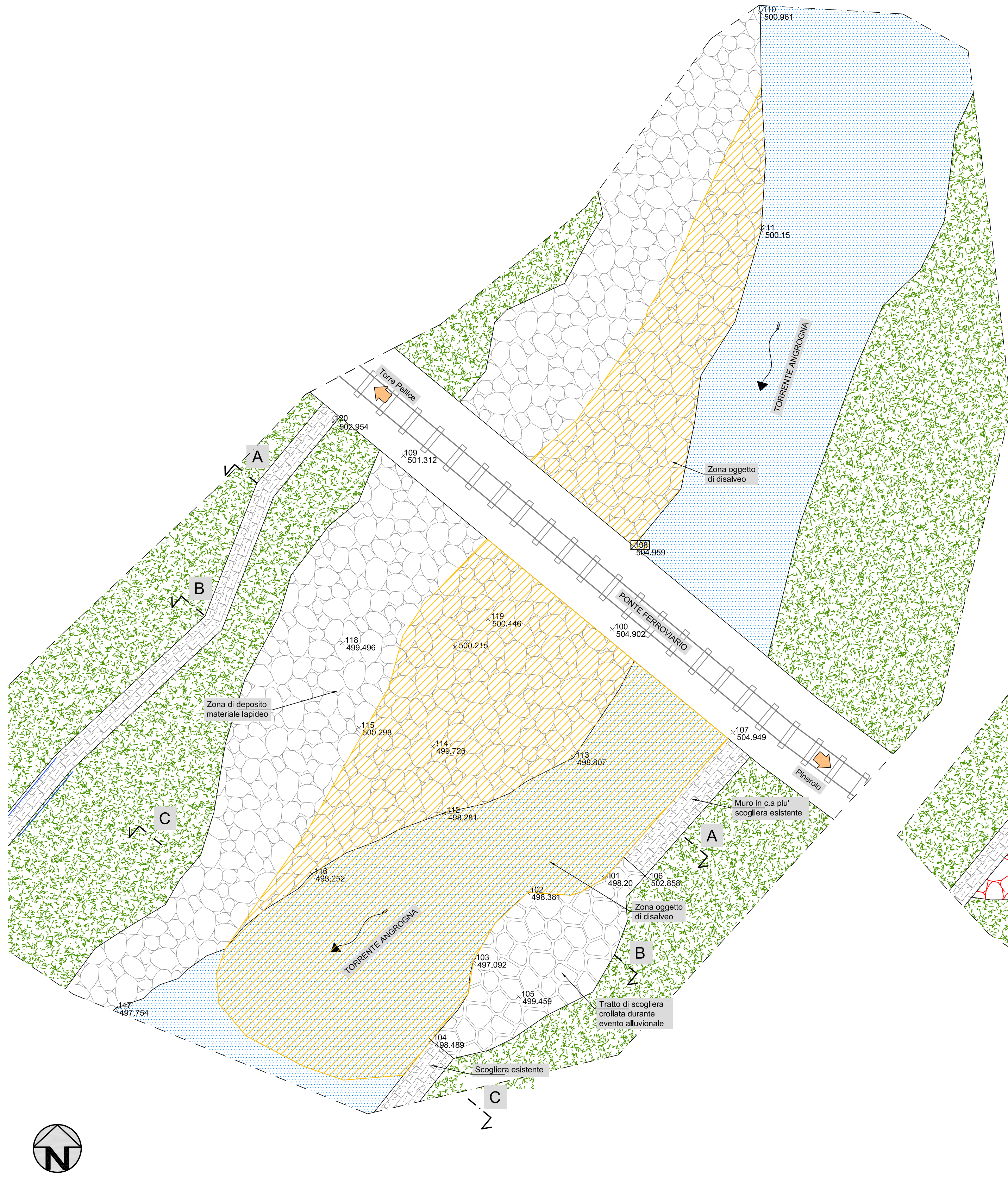
110 500.961
111 500.15
TORRENTE ANGROGNA
Torre Pellice
120 502.954
109 501.312
Zona oggetto di disalveo
108 504.959
A
B
C
PONTE FERROVIARIO
119 500.446
118 499.496
500.215
100 504.902
Zona di deposito materiale lapideo
115 500.298
114 499.726
113 498.807
107 504.949
Pinerolo
112 498.281
Muro in c.a piu' scogliera esistente
116 498.252
101 498.20
106 502.858
102 498.381
Zona oggetto di disalveo
TORRENTE ANGROGNA
103 497.092
105 499.459
Tratto di scogliera crollata durante evento alluvionale
117 497.754
104 498.489
Scogliera esistente
N

PLANIMETRIA PARTICOLAREGGIATA
IN PROGETTO - SCALA 1:200

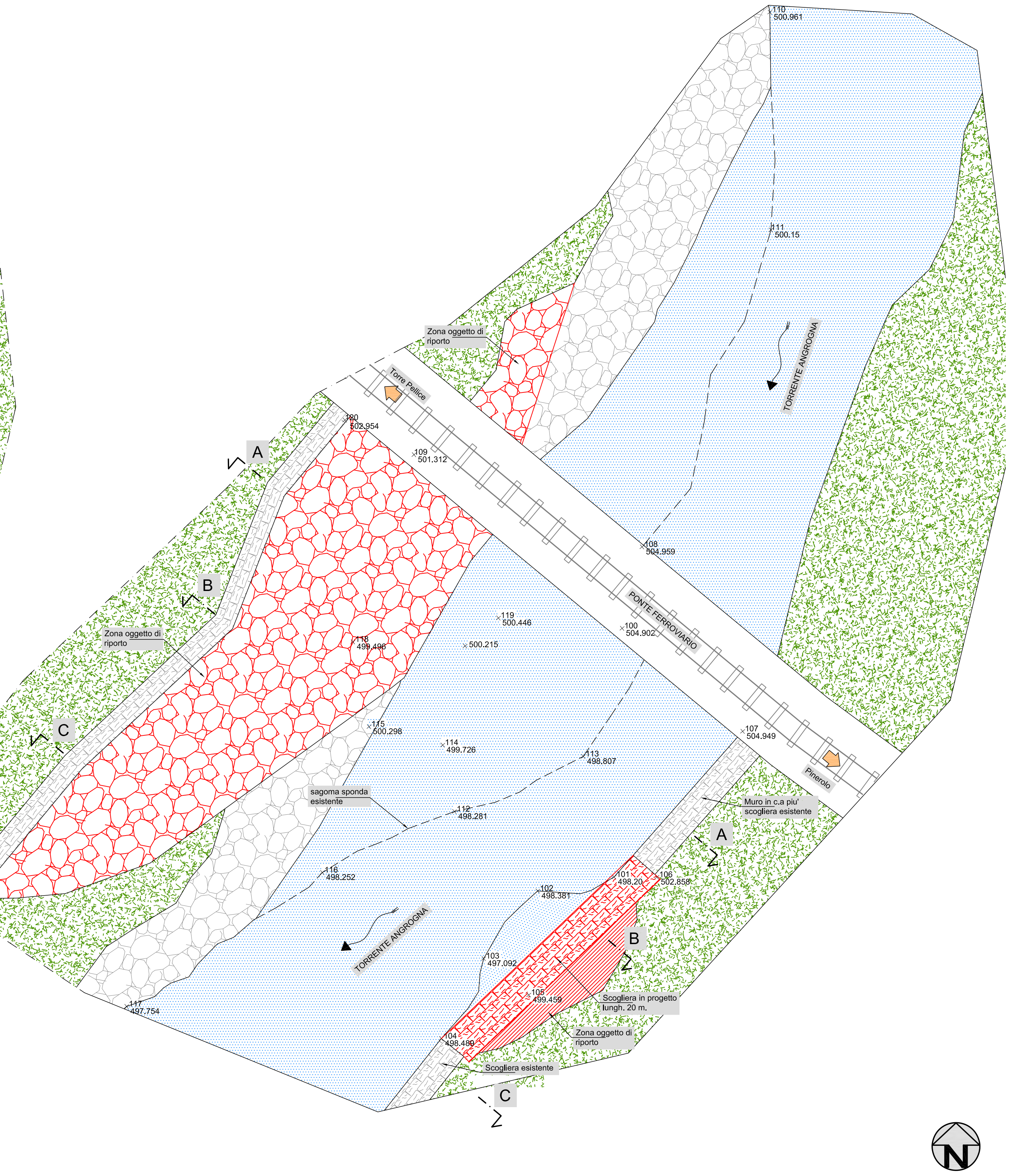
110 500.961
111 500.15
Zona oggetto di riporto
TORRENTE ANGROGNA
Torre Pellice
120 502.954
109 501.312
A
B
C
108 504.959
Zona oggetto di riporto
PONTE FERROVIARIO
119 500.446
118 499.496
500.215
100 504.902
115 500.298
114 499.726
113 498.807
107 504.949
Pinerolo
sagoma sponda esistente
112 498.281
Muro in c.a piu' scogliera esistente
116 498.252
102 498.381
101 498.20
106 502.858
TORRENTE ANGROGNA
103 497.092
105 499.459
Scogliera in progetto lungh. 20 m.
117 497.754
104 498.489
Zona oggetto di riporto
Scogliera esistente
N