

**Regione Piemonte
Comunità Montana Val Pellice
Città metropolitana di Torino**

COMUNE DI TORRE PELLICE

**VARIANTE STRUTTURALE AL P.R.G.C.,
ai sensi della L.R. n. 56/77 e s.m.i.**

PROGETTO DEFINITIVO

oggetto

Analisi paesaggio urbano - documentazione fotografica

ottobre 2016

progetto
arch. Ezio BARDINI
via brofferio, 100 - asti
tel.0141/530204

e-mail: info@bardiniassociati.com



1.JPG



2.JPG



3.JPG



2a.JPG



4.JPG



5.JPG



6.JPG



7.JPG



8.JPG



9.JPG



10.JPG



12.JPG



13.JPG



14.JPG



15.JPG



16.JPG



17.JPG



18.JPG



19.JPG



20.JPG



21.JPG



22.JPG



23.JPG



24.JPG



25.JPG



26.JPG



27.JPG



28.JPG



29.JPG



30.JPG



31.JPG



32.JPG



33.JPG



34.JPG



35.JPG



36.JPG



37.JPG



38.JPG



39.JPG



40.JPG



41.JPG



42.JPG



43.JPG



44.JPG



45.JPG



46.JPG



48.JPG



49.JPG



50.JPG



51.JPG



52.JPG



53.JPG



54.JPG



55.JPG



56.JPG



57.JPG



58.JPG



59.JPG



60.JPG



61.JPG



62.JPG



63.JPG



64.JPG



65.JPG



66.JPG



67.JPG



68.JPG



69.JPG



70.JPG



71.JPG



72.JPG



73.JPG



74.JPG



75.JPG



77.JPG



78.JPG



79.JPG



80.JPG



81.JPG



82.JPG



83.JPG



84.JPG



85.JPG



86.JPG



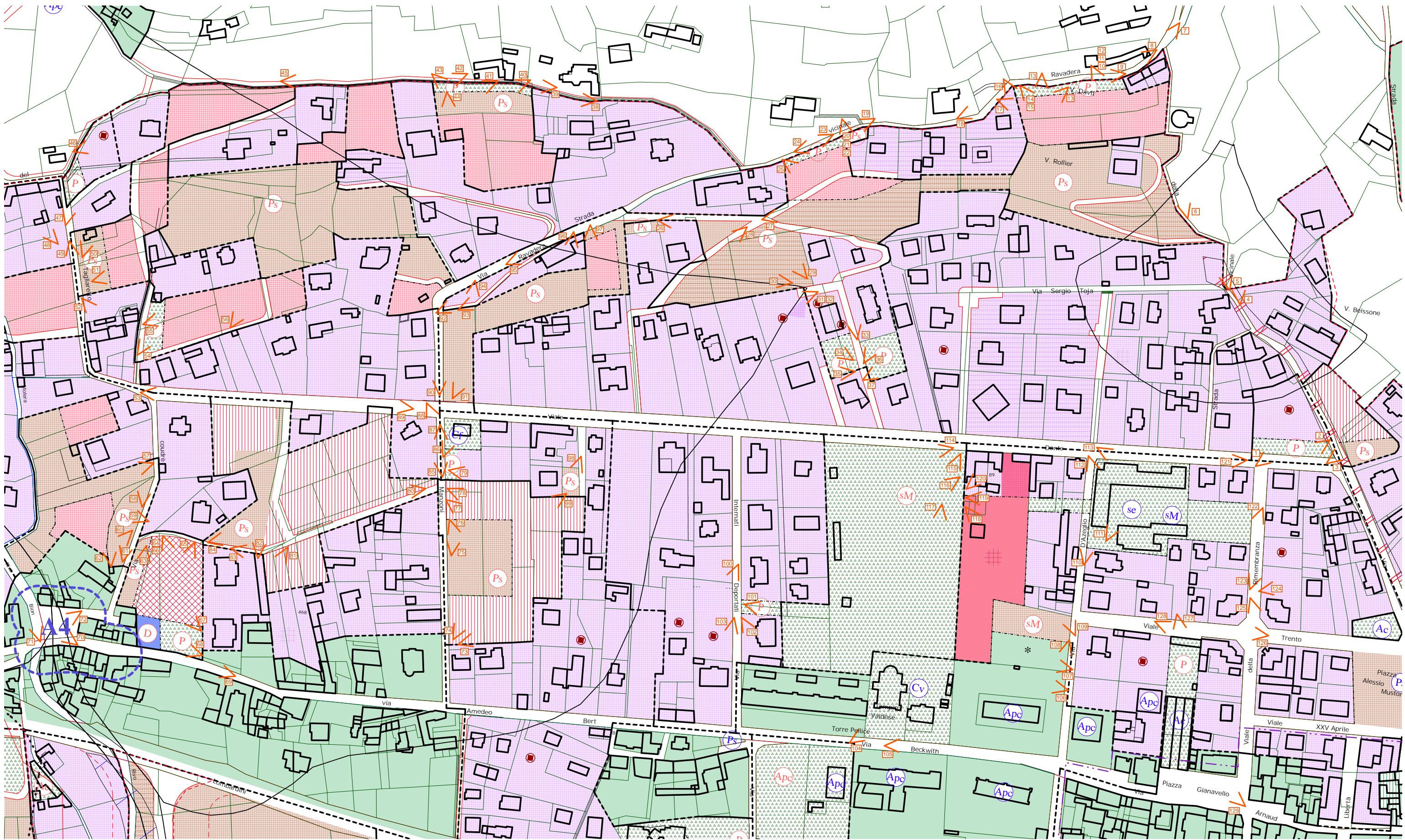
11.JPG



47.JPG



76.JPG





001



002



003



004



005



006



007



008



009



010



011




012



013



014



015



016



017



018



019



020



021



022



023



024



025



026



027



028



029



030



031



032



033



034



035



036



037



038



039



040



041



042



043



044



045



046



047



048



049



050



051



052



053



054



055



056



057



058



059



060



061



062



063



064



065



066



067



068



069



070



071



072



073



074



075



076



077



078



079



080



081



082



083



084



085



086



087



088



089



090



091



092



093



094



095



096



097



098



099



100



101



102



103



104



105



106



107



108



109



110



111



112



113



114



115



116



117



118



119



120



121



122



123



124



125



126



127



128



129



001



002



003



004



005



006



007



008



009



010



011



012



013



014



015



016



017



018



019



020



021



022



023



024



025



026



027



028



029



030



031



032



033



034



035



036



037



038



039



040



041



042



043



044



045



046



047



048



049



050



051



052



053



054



055



056



057



058



059



060



061



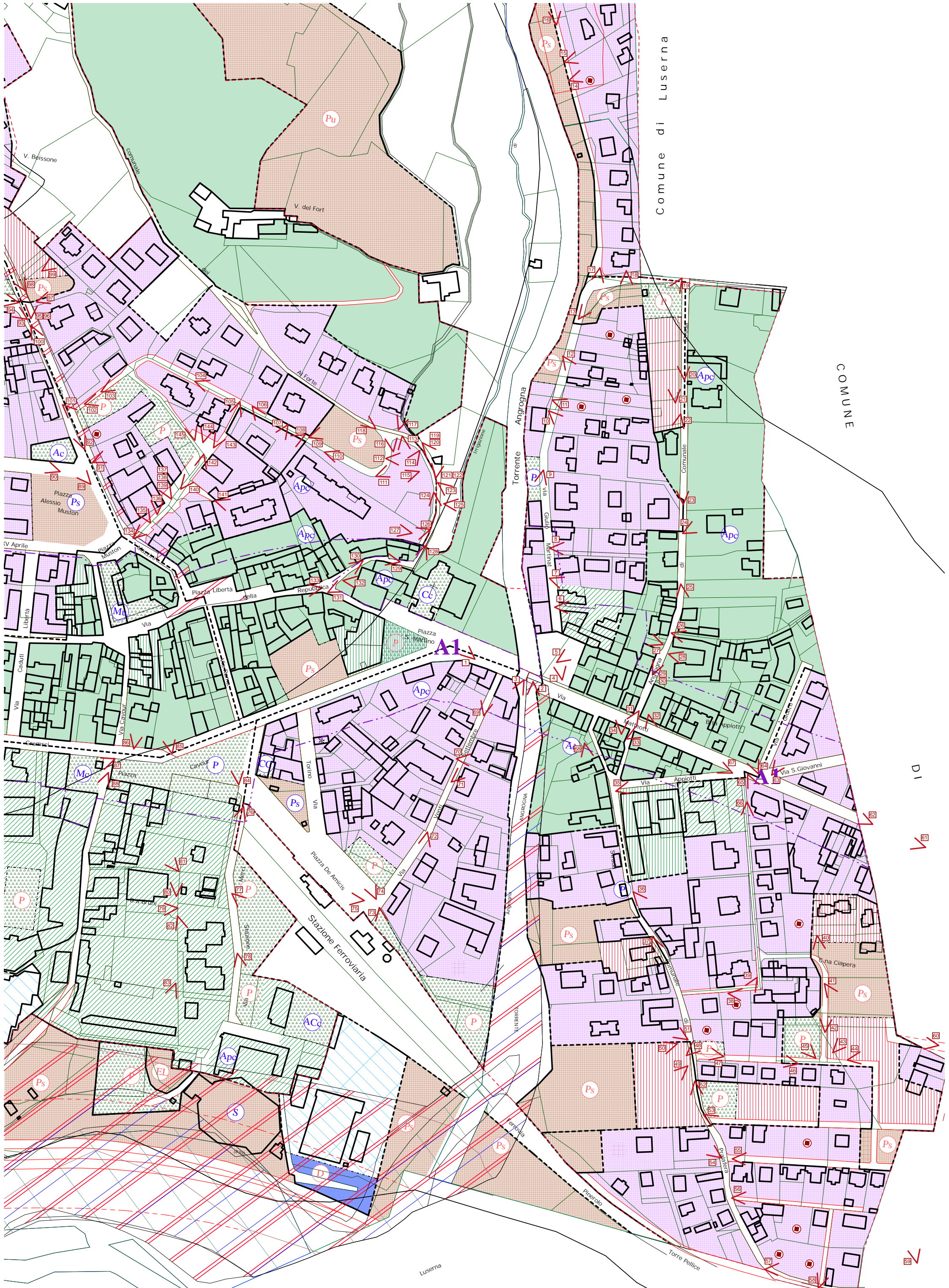
062



063



064



AMBITO D

Comune di Luserna

COMUNE

D1

59

Luserna

Torre Pellice

AMBITO D



001



002



003



004



005



006



007



008



009



010



011



012



013



014



015



016



017



018



019



020



021



022



023



024



025



026



027



028



029



030



031



032



033



034



035



036



037



038



039



040



041



042



043



044



045



046



047



048



049



050



051




052



053



054



055



056



057



058



059-LUSERNA S.G



060-LUSERNA s.g



061-LUSERNA S.G



062-LUSERNA S.G



063



064



065



066



067



068



069



070



071



072



073



074



075



076



077



078



079



080



081



082



083



084



085



086



087



088



089



090



091



092



093



094



095



096



097



098



099



100



101



102



103



104




105



106



107



108



109



110



111



112



113



114



115



116



117



118



119



120



121



122



123



124



125



126



127



128



129



130



131



132



133



134



135



136



137



138



139



140



141



142



143



144



145